



**Consorzio di Bonifica Integrale
Dei Bacini Settentrionali del Cosentino**

c/da Carbonia 87026 Mormanno (CS) - Tel. 0981-80351/80352 - Fax 0981-841053
e-mail. consorzio@bacinisettenrionali.it - pec. bacinisettenrionali@pec.it

Handwritten signature

D.U. ff/DefV.-
Prot. n° 2918

Mormanno, li 24 LUG. 2014

Raccomandata a mano

Alla REGIONE CALABRIA
Dipartimento Agricoltura
Via E. Molè

Regione Calabria
Protocollo Generale - SIAR
N. 0242473 del 25/07/2014

88100 CATANZARO



Oggetto: Adozione Piano di Classifica per il riparto degli oneri consortili.-

Si trasmette in allegato ed in duplice il "Piano di Classifica per il riparto degli oneri consortili"(art.24 Legge Regionale 11/2003 comma 3) approvato dal Consiglio dei Delegati di questo Ente con delibera n° 12 del 22/07/2014.-



IL DIRETTORE UNICO ff.
Dott. Ing. Maria De Filipo

Handwritten signature of Maria De Filipo

Consorzio di Bonifica Integrale dei Bacini Settentrionali del Cosentino

COPIA 87026 MORMANNO (Cosenza) Telefono 0981/80351 - 80352

ORIGINALE DELLA DELIBERAZIONE DEL CONSIGLIO DEI DELEGATI DEL CONSORZIO

n° 12 del 22-07-2014

OGGETTO: Adozione Piano di Classifica per il riparto degli oneri consortili.-

L'anno duemilaquattordici addì 22 del mese di Luglio in Mormanno, nella sede del Consorzio alle ore 16.00, alla convocazione che è stata partecipata ai consiglieri a norma di Statuto risultano all'appello nominale:

| N° | CONSIGLIERI | PRESENTE | ASSENTE | N° | CONSIGLIERI | PRESENTE | ASSENTE |
|---------------------------------|--------------------|----------------------------|---------|----|----------------------|----------|---------|
| 1 | ALBERTI FRANCESCO | | X | 10 | SCAVELLO FAUSTO | | X |
| 2 | ARMENTANO PASQUALE | | X | 11 | SCHIAVELLI ANTONIO | X | |
| 3 | BLOISE FRANCESCO | X | | 12 | SCIARRA FRANCESCO | X | |
| 4 | DE LUCA DOMENICO | X | | 13 | TAMBURI VALENTINO | X | |
| 5 | FRANCO GIUSEPPE | X | | 14 | VENTIMIGLIA DOMENICO | X | |
| 6 | GENOVESE DOMENICO | | X | 15 | VERBICARO OTTAVIO | | X |
| 7 | MAZZEI LUIGI G. | | X | 16 | | | |
| 8 | OLIVA FRANCESCO | X | | | | | |
| 9 | PIGNATARO PEPPINO | | X | | | | |
| Assegnati n° 15 In carica n° 15 | | Presenti n° 8 Assenti n° 7 | | | | | |

Risultato che gli intervenuti sono in numero legale, assume la presidenza il Sig. Antonio Sciovelli.

Nella qualità di PRESIDENTE
Partecipa alla riunione, a norma di Statuto e di Regolamento il Direttore Unico f.f. Dott. Ing. Maria De Filpo che assume le funzioni di Segretario.
Vengono dal Presidente nominati scrutatori i Signori: _____

Sono presenti i Revisori dei Conti nelle persone di Dr. Francesco Di Tommaso Presidente
Dr. Guido Alessandro
e Dr. Francesco Di Tommaso
IL CONSIGLIO DEI DELEGATI

- Visto il D.R. 13 Febbraio 1933 n° 215 e successive modificazioni;
- Vista la Legge Regionale 23 Luglio 2003 n° 11 recante " Disposizioni per la Bonifica e la tutela del territorio rurale. Ordinamento dei Consorzi di Bonifica";
- Richiamata l'intesa raggiunta in seno alla Conferenza Stato-Regioni del 18 Settembre 2008 contenente i criteri per l'attuazione dell'art. 27 del Decreto Legge n° 284/2007, come modificato dalla legge di conversione 28 Febbraio 2008 n° 31- Criteri per il riordino dei Consorzi di Bonifica;
- Preso atto, altresì, di quanto stabilito dall'art. 23- Contributi consortili di bonifica e Piano di Classifica- Legge Regionale n° 11/2003, i proprietari degli immobili situati nei comprensori di bonifica concorrono in forma obbligatoria, al pagamento del contributo consortile di bonifica, per il funzionamento del Consorzio applicato secondo i seguenti criteri:

- a) Per le spese afferenti il conseguimento dei fini istituzionali;
- b) Per le spese di cui all'art. 24 comma 1, lettera b della Legge Regionale n° 11/2003;
- Preso atto che la ripartizione dei tributi a carico della contribuzione consortile, per come stabilito dall'art. 24 della citata L.R. n° 11/2003, avviene attraverso i Piani di Classifica predisposti dai Consorzi di Bonifica che individuano i benefici diretti, indiretti e potenziali, derivanti dall'attività di bonifica agli immobili ricadenti nei comprensori, intesi quest'ultimi ai sensi dell'art. 812 del Codice Civile e, stabilisce i parametri per la quantificazione di detti benefici, determinando l'indice di contribuzione di ciascun immobile, sulla scorta di apposite "Linee Guida" emanate dalla Giunta Regionale;
- Considerato che con nota n° 26176/2014 in atti al n° 292 del 29/1/2014 la Regione Calabria Dip.to Agricoltura, Foreste e Forestazione ha trasmesso a questo Ente la Delibera di Giunta Regionale n° 14 del 16/1/2014 di approvazione delle Linee Guida per la redazione dei Piani di Classifica da parte dei Consorzi di Bonifica entro 6 mesi dalla notifica del medesimo atto;
- Considerato che con delibera n° 19 del 04/02/2014 questo Ente ha provveduto a costituire un gruppo di lavoro costituito da personale interno alla struttura per l'elaborazione di tutto quanto necessario per lo svolgimento dell'incarico in parola;
- Vista la propria deliberazione n° 78/2014 con la quale è stato affidato l'incarico per la progettazione del Piano di Classifica al Dott. Leonardo Donnini nonché la Convenzione n° rep.853 a suo tempo stipulata con il suddetto professionista;
- Rinvenute le risultanze dei diversi incontri tenutasi con il professionista incaricato, i membri del gruppo di lavoro nonché i componenti sia della Deputazione Amm/va sia del Consiglio dei Delegati;
- Visto il Piano di Classifica per il riparto degli oneri consortili redatto dal Dott. Leonardo Donnini con il supporto degli Uffici del Consorzio di Bonifica, che allegato alla presente delibera ne forma parte integrante e sostanziale;
- Ritenuto necessario adottare il predetto Piano di Classifica ai sensi dell'art. 18 dello Statuto e per gli adempimenti previsti dalla normativa vigente;
- Visto l'art. 24 della Legge Regionale n° 11/2003 ;
- Visti i pareri di seguito espressi a norma dell'art. 41 della Legge Regionale n° 12/92 così come modificata dall' art. 10 della Legge Regionale 27/94:

PARERE TECNICO AMMINISTRATIVO

SETTORE: _____

AREA: D.U. 4

In fase di istruttoria della proposta della deliberazione in oggetto si esprime il seguente parere (art.10 L. R. n° 27 del 12/12/1994)

FAVOREVOLE

CONTRARIO

descrizione e motivazione del parere sulla

proposta: _____

Mormanno li _____

Il Responsabile del Settore
Dott. M. FILPO

PARERE DI REGOLARITÀ CONTABILE

in relazione alla disponibilità sul capitolo si esprime parere

FAVOREVOLE

CONTRARIO

Il Responsabile del Settore 2
(Dott.ssa Luisa Sangiovanni)

PARERE DI LEGITTIMITÀ

In fase di istruttoria della proposta della deliberazione in oggetto si esprime il seguente parere (art.10 L.R. n° 27 del 12/12/1994)

FAVOREVOLE

CONTRARIO

descrizione e motivazione del parere sulla proposta: _____

Mormanno, li 29.07.2014

Il Direttore Unico f.f
Dott. Ing. Maria De Filpo

- Dato atto del parere favorevole espresso sotto il profilo della regolarità tecnico-amministrativa;
- Dato atto del parere favorevole espresso dal Direttore Unico sotto il profilo della legittimità dell'atto;

- Con voti:

Favorevoli: 2

Contrari: 0

All'unanimità dei presenti

DELIBERA

- La premessa è parte integrante e sostanziale del presente atto deliberativo;
- Di adottare così come adotta, il Piano di Classifica per il riparto degli oneri consortili, redatto dal Dott. Leonardo Donnini con il supporto degli Uffici del Consorzio di Bonifica, che allegato alla presente, ne forma parte integrante e sostanziale;
- Di pubblicare il medesimo Piano di Classifica mediante deposito presso la Presidenza della Giunta Regionale. Dell'avvenuto deposito se ne darà comunicazione anche mediante avviso da pubblicarsi sul Bollettino Ufficiale della Regione Calabria, all'Albo del Consorzio di Bonifica, ai Comuni interessati e alla Provincia di Cosenza territorialmente competente, giusto art. 24 comma 3 della Legge Regionale n° 11/2003 ;
- Di dichiarare la presente deliberazione immediatamente eseguibile;

Letto, approvato e sottoscritto

IL PRESIDENTE

Dott. ANTONIO SCHIAVELLI

FTO

IL SEGRETARIO

Dott. Ing. MARIA DE FILPO

FD

CERTIFICATO DI ESEGUITA PUBBLICAZIONE

Il sottoscritto Segretario del Consorzio, su conforme dichiarazione del Funzionario addetto, certifica che la presente è stata pubblicata all'Albo Pretorio del Consorzio il giorno 23 LUG. 2014 e vi è rimasta fino al _____ senza opposizione.

IL SEGRETARIO DEL CONSORZIO

MORMANNO _____

Trasmessa a Controllo Regionale
sensi dell'art.38 della L.R. n°11 del 23/7/2003

Prot. n° _____ del _____

CONTROLLO REGIONALE

La presente deliberazione è stata sottoposta a controllo ai sensi dell'art. 38 della L.R. n° 11 del 23/7/2003 con provvedimento n° _____ del _____

IL SEGRETARIO

IL RESPONSABILE DEL SETTORE AA.GG.

Questa deliberazione è divenuta esecutiva ai sensi dell'art. 65 del R.D. 13/02/1933, n° 215 come modificato dall'art. 38 della L.R. n° 11 del 23/7/2003.-

IL SEGRETARIO

Mormanno,li _____

Questa deliberazione è divenuta esecutiva ai sensi dell'art. 37 del vigente Statuto Consortile.

IL SEGRETARIO

Mormanno li _____

Della su estesa deliberazione è stata fatta copia conforme per gli usi consentiti.

Mormanno,li 24 LUG. 2014



IL SEGRETARIO
IL DIRETTORE UNICO FF
Dott. Ing. MARIA DE FILPO



Handwritten signature or initials.

Consorzio di Bonifica Integrale Dei Bacini Settentrionali del Cosentino

c/da Carbonia 87026 Mormanno (CS) - Tel. 0981-80351/80352 - Fax 0981-841053
e-mail. consorzio@bacinisettenionali.it - pec. bacinisettenionali@pec.it

D.U. ff/DefV.-
Prot. n° 2918

Mormanno, li

24 LUG. 2014

Raccomandata a mano

Alla REGIONE CALABRIA
Dipartimento Agricoltura
Via E. Molè

Regione Calabria
Protocollo Generale - SIAR
N. 0242473 del 25/07/2014

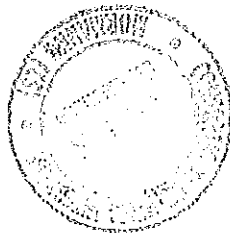
88100 CATANZARO



* 0 0 0 8 3 6 7 0 3 5 *

Oggetto: Adozione Piano di Classifica per il riparto degli oneri consortili.-

Si trasmette in allegato ed in duplice il " Piano di Classifica per il riparto degli oneri consortili"(art.24 Legge Regionale 11/2003 comma 3) approvato dal Consiglio dei Delegati di questo Ente con delibera n° 12 del 22/07/2014.-



IL DIRETTORE UNICO ff.
Dott. Ing. Maria De Filipo

Handwritten signature of Maria De Filipo.

Sett. 1 dg 25.06.15



Consorzio di Bonifica Integrale Dei Bacini Settentrionali del Cosentino

c/da Carbonia 87026 Mormanno (CS) - Tel. 0981-80351/80352 - Fax 0981-841053

Area Tecnica - Settore n°1

Mormanno, li 24 GIU. 2015

Prot. n. 306

Regione Calabria
Protocollo Generale - SIAR
N. 0200527 del 25/06/2015




Spett.le Regione Calabria
Dip. Agricoltura e Risorse Agroalimentari
Via Molè
88100 - CATANZARO -

OGGETTO: Legge Regione Calabria n.11/2003, art. 24
ELABORAZIONE E APPROVAZIONE DEL PIANO DI
CLASSIFICA

Il sottoscritto Rag. Domenico De Luca nella qualità di Presidente del Consorzio di Bonifica Integrale dei Bacini Settentrionali del Cosentino, ad integrazione della precedente nota con pari oggetto del 21/05/2015 prot. 2038 trasmette la seguente documentazione:

n. 9 carte di dettaglio (scala 1:20.000) del comprensorio consortile con indicazione delle aree con beneficio generale e beneficio specifico di bonifica con sovrapposizione del quadro di unione catastale.



Il Presidente
Domenico De Luca



REGIONE CALABRIA
DIPARTIMENTO N° 6
AGRICOLTURA, FORESTE E
FORESTAZIONE, CACCIA E PESCA
Struttura di Controllo
sugli atti dei Consorzi di Bonifica
Via Molè
88100 CATANZARO

S. 12
ey

Catanzaro, ..



Al Dirigente del Settore n. 5
Dr. Giuseppe OLIVA
S E D E
e, p.c.
Consorzio di Bonifica Integrale
dei Bacini Settentrionali del Cosentino
C.da Carbonia
87026 **MORMANNO**

Prot. n. /siar

Allegati n.

OGGETTO: Consorzio di Bonifica Integrale dei Bacini Settentrionali del Cosentino
con sede legale a Mormanno (CS) – Piano di classifica.

Il Consorzio di Bonifica Integrale dei Bacini Settentrionali del Cosentino, con deliberazione n. 12 del 22/07/2014 ha approvato il piano di classifica, trasmettendolo a questo Dipartimento ed i relativi atti sono stati assegnati dal Dirigente Generale al Settore n. 1.

La Struttura di Controllo, con nota del presidente della stessa prot. n. 245787 del 30/07/2014, ha comunicato al Consorzio che la delibera n. 12 non sarebbe stata sottoposta al Controllo, poiché l'approvazione del piano di classifica avviene secondo le procedure ben definite dalla Legge Regionale n. 11/2003, art. 24, comma 3 e seguenti.

Ciò premesso, al fine che il Dipartimento, esaurite le procedure previste dall'art. 24 della L.R. n. 11/2003, predisponga gli opportuni atti da inviare alla Giunta Regionale, perché definisca la proposta di piano di classifica e la trasmetta al Consiglio Regionale per l'approvazione, è necessario che codesto Settore esprima una valutazione di merito tecnico se il piano di classifica in questione corrisponda o meno alle previsioni della Legge Regionale ed alle linee guida approvate, su proposta di codesto Settore, dalla Giunta Regionale con delibera n. 14 del 16/01/2014.

Si allega copia della nota n. 245787 del 30 luglio 2014.

IL PRESIDENTE
Dr. Giuseppe CALABRETTA



Catanzaro,


REGIONE CALABRIA
DIPARTIMENTO N° 6
AGRICOLTURA, FORESTE E
FORESTAZIONE
Struttura di Controllo
Sugli atti dei Consorzi di Bonifica
Via Molè
88100 CATANZARO

Al Consorzio di Bonifica Integrale
dei BACINI SETTENTRIONALI
DEL COSENTINO

Loc. Carbonia

87026 MORMANNO

OGGETTO: Piano di classifica.

Con delibera n. 12 del 22/07/2014, qui trasmessa con nota n. 2918 del 24/07/2014, il Consiglio dei Delegati ha approvato il piano di classifica di codesto Consorzio.

Al riguardo, si deve fare presente che la predetta delibera non sarà sottoposta all'esame della Struttura di Controllo (art. 38, L.R. 11/2003), poiché l'approvazione del piano di classifica avviene secondo le procedure ben definite dalla Legge Reg.le 11/2003, all'art. 24, comma 3 e seguenti.

In particolare il comma 3 dell'art. 24 prevede la pubblicazione del piano di classifica presso l'Albo Pretorio di codesto Consorzio, che dovrà, altresì, provvedere alla pubblicazione presso i Comuni interessati nonché presso la Provincia territorialmente competente.

IL PRESIDENTE
Dr. Giuseppe CALABRETTA





REGIONE CALABRIA
Presidenza Giunta

Il Capo di Gabinetto

Regione Calabria
Protocollo Generale - SIAR
N. 0359375 del 14/11/2014



* 0 0 0 8 9 8 3 3 7 0 *

Sett S 11
S. M. A.
19 NOV, 2014



Direzione Generale
Dipartimento Agricoltura

SEDE

Oggetto: Elaborazione e approvazione del piano di classifica - controdeduzioni alle osservazioni al Piano pervenute.

Per quanto di competenza, si trasmette l'unita nota concernente l'oggetto inviata dal Consorzio di Bonifica Integrale dei Bacini Settentrionali del Cosentino.

Dott.ssa Elena Scalfaro



Consorzio di Bonifica Integrale Dei Bacini Settentrionali del Cosentino

c/da Carbonia 87026 Mormanno (CS) - Tel. 0981-80351/80352 - Fax 0981-841053

Area Tecnica - Settore n°1

Mormanno, li 03 novembre 2014

Prot. n. 4415


RACCOMANDATA A.R.

Alla REGIONE CALABRIA
Presidenza della Giunta Regionale
Via Sensales, 20
88100 CATANZARO

OGGETTO: ELABORAZIONE E APPROVAZIONE DEL PIANO DI CLASSIFICA (Legge Regione Calabria n.11/2003, art. 24)
Controdeduzioni alle osservazioni al Piano pervenute

In osservanza del dettato dell'art. 24, comma 5 della Legge Regionale n.11/2003 si trasmette in allegato alla presente Delibera della deputazione di questo Consorzio n. 331 del 30.10.2014 di esamina e controdeduzioni alle osservazioni pervenute in merito al Piano di Classifica già adottato con delibera del Consiglio dei Delegati n.12 del 22.07.2014 e depositato presso codesta Presidenza.

Il Direttore Unico f.f.
Dott. Ing. *Mario De Filpo*



Regione Calabria
Protocollo Generale - SIAR
N. 0348436 del 05/11/2014



* 0 0 0 8 9 2 5 1 8 4 *

Consorzio di Bonifica Integrale dei Bacini Settentrionali del Cosentino

87026 MORMANNO (Cosenza) Telefono 0981/80351 - 80352

ORIGINALE DELLA DELIBERAZIONE DELLA DEPUTAZIONE DEL CONSORZIO

n° 331 del 30-10-2014

OGGETTO: ELABORAZIONE E APPROVAZIONE DEL PIANO DI CLASSIFICA
(Legge Regione Calabria n.11/2003, art. 24)
controdeduzioni alle osservazioni pervenute

anno duemilaquattordici addì 30 del mese di ottobre in Mormanno, nella sede del Consorzio, alle ore 15.00 convocata con appositi avvisi, la Deputazione presieduta dal Presidente si è riunita con la presenza dei signori:

| | | PRESENTE | ASSENTE |
|------------------------|-----------------|----------|---------|
| CHIAVELLI ANTONIO | PRESIDENTE | ✓ | |
| DE LUCA DOMENICO | VICE PRESIDENTE | ✓ | |
| CAVELLO FAUSTO | COMPONENTE | | ✓ |
| FRUMENTANO FRANCESCO | COMPONENTE | ✓ | |
| FRANZEBIANCO FRANCESCO | COMPONENTE | | ✓ |
| | TOTALE | 3 | 2 |

Partecipa alla riunione, a termine di statuto e di regolamento il Direttore Unico f.f. Dott. Ing. Maria De Filipo nella qualità anche di Segretario:

Della seduta è stato dato avviso al Presidente dei Revisori dei Conti ed è presente il ~~Signor~~

LA DEPUTAZIONE

Visto lo Statuto dell'Ente;

Visto il D.P.G.R. n° 30 del 12/02/2010 con il quale è stato istituito il Consorzio di Bonifica Integrale dei Bacini Settentrionali del Cosentino;

Vista la Legge Regionale n.11/2003;

Premesso che:

- Con delibera di Consiglio dei Delegati n.12 in data 22.07.2014 questo Consorzio ha adottato il Piano di Classifica per il riparto degli oneri del Consortili;

- Questo Consorzio ha provveduto agli adempimenti di pubblicità del Piano dettati dal comma 3 dell'art. 24 della L.R. 11/2003 e che nello specifico la proposta di Piano è stata pubblicata mediante deposito presso la Presidenza della Giunta regionale.
- Di tale avvenuto deposito è stata data comunicazione mediante avviso pubblicato sul Bollettino Ufficiale della Regione n.36 del 11.08.2014;
- la stessa comunicazione è stata data ai Comuni del comprensorio Consortile e alla Provincia di Cosenza con note rispettivamente prott. 3269 e 3270 del 20.08.2014 trasmesse agli stessi a mezzo pec.
- A maggiore garanzia di pubblicità e trasparenza amministrativa nonché per agevolare l'accesso ai contenuti del Piano questo Ente, oltre le procedure prescritte dalla Legge, ha provveduto a trasmettere ai comuni del comprensorio e alle OPA CD-Rom contenente copia integrale dello stesso Piano.
- ai sensi e per gli effetti di cui al comma 4 dell'art. 24 della Legge Regionale n° 11/2003 il termine di pubblicazione corrisponde al 21.08.2014 quale ultima data di consegna delle comunicazioni a mezzo pec ai Comuni e alla Provincia;
- per quanto al punto precedente ne discende che il termine entro il quale proporre osservazioni scadeva improrogabilmente il 20 ottobre 2014;

Dato atto che, per come previsto dal comma 4 dell'art.24 della legge Regionale n. 11/2003, è pervenuta unica nota di osservazione al Piano di Classifica a firma della Sig.ra Isabella Novello e altri con raccomandata spedita in data 09.10.2014 -e quindi nei termini di legge- ed assunta al protocollo dell'Ente in data 21.10.2014 con n.4216;

Vista la relazione di controdeduzioni alla citata nota di osservazioni, redatta dall'Ing. Alberti capo del settore n.1 dell'Area Tecnica dell'Ente oltre che coordinatore delle attività dell'Ente connesse alla redazione del Piano, che allegata alla presente deliberazione ne forma parte integrante e sostanziale;

Fatte proprie le considerazioni di controdeduzioni di cui alla citata relazione redatta dall'ing. Alberti e dato atto che esse non alterano i contenuti del piano;

Visto il comma 5 dell'art. 24 della legge Regionale n° 11/03;

Ravvisato che ai sensi del comma 5 del citato art. 24 della Legge Regionale 11/2003 questo Consorzio deve adempiere alle controdeduzioni alle osservazioni pervenute ed alla loro trasmissione alla Presidenza della Giunta regionale entro il 04.11.2014;

dato atto che a termini di Statuto consortile è di competenza del Consiglio dei delegati la sola adozione del Piano di Classifica e che con il presente atto non si apportano modifiche al Piano stesso già adottato con la citata delibera di Consiglio n.12 in data 22.07.2014;

considerato che nel detto termine non si può procedere all'insediamento del nuovo consiglio dei delegati a seguito del rinnovo degli organi consortili con le elezioni in data 19.10.2014;

Visti i pareri di seguito espressi a norma dell'art. 41 della Legge Regionale n° 12/92 così come modificata dall' art. 10 della Legge Regionale 27/94:

PARERE TECNICO AMMINISTRATIVO

AREA: TECNICA

In fase di istruttoria della proposta della deliberazione in oggetto si esprime il seguente parere (art.10 L. R. n° 27 del 12/12/1994)

:FAVOREVOLE


:CONTRARIO

descrizione e motivazione del parere sulla proposta: _____

Mormanno li 30-10-2014

Il Capo Settore

dott. Ing. Nicola Alberti




PARERE DI REGOLARITÀ CONTABILE

in relazione alla disponibilità sul capitolo si esprime parere

:FAVOREVOLE

:CONTRARIO

Il Responsabile del Settore n° 2
(Dott. Luisa Sangiovanni)



PARERE DI LEGITTIMITÀ

In fase di istruttoria della proposta della deliberazione in oggetto si esprime il seguente parere (art.10 L.R. n° 27 del 12/12/1994)

FAVOREVOLE

CONTRARIO

descrizione e motivazione del parere sulla proposta: _____

Il Direttore Unico f.f.

(D. Ing. Maria De Filpo)

Mormanno li 30-10-2014

- Dato atto del parere favorevole di cui sopra espresso dal Responsabile dell'Area Tecnica, settore 1, sotto il profilo della regolarità tecnico – amministrativa;
- Dato atto che la presente delibera è munita del parere favorevole espresso dal Responsabile del Settore n. 2 dell'Ufficio Amm.vo;
- Dato atto che il Direttore unico ha espresso parere favorevole sotto il profilo della legittimità dell'atto;
Con voti
Favorevoli: /
Contrari : /
All'unanimità dei presenti

DELIBERA

- La narrativa che precede e che si intende tutta richiamata forma parte integrante e sostanziale del presente atto;
- Di prendere atto delle osservazioni pervenute e di approvare la relazione di controdeduzioni che allegata alla presente deliberazione ne forma parte integrante e sostanziale;
- Di trasmettere il presente atto deliberativo, comprensivo della relazione di cui al punto precedente, alla Presidenza della Giunta regionale per quanto di propria competenza;
- Di trasmettere il presente atto al Consiglio dei Delegati nella prossima prima seduta di insediamento per opportuna conoscenza;
- Di rendere la presente deliberazione immediatamente esecutiva;
- Di dare atto che il Direttore Unico ha espresso voto consultivo favorevole;
- Di dichiarare la presente deliberazione immediatamente esecutiva;
- Di dare atto che la presente delibera non è soggetta a controllo non rientrando nei casi previsti dalla Legge Regionale 11/2003;


Letto, approvato e sottoscritto

IL PRESIDENTE

Dott. ANTONIO SCHIAVELLI

IL SEGRETARIO

Dott. Ing. MARIA DE FILPO



CERTIFICATO DI ESECUZIONE E PUBBLICAZIONE

Il sottoscritto Segretario del Consorzio, su conforme dichiarazione del Funzionario addetto, certifica che la presente è stata pubblicata all'Albo Pretorio del Consorzio il giorno 31 OTT 2014 e vi è rimasta fino al _____ senza opposizione.

IL SEGRETARIO DEL CONSORZIO

MORMANNO _____

Trasmessa a Controllo Regionale
ai sensi dell'art. 38 della L.R. n° 11 del 23/7/2003

Prot. n° _____ del _____

IL SEGRETARIO

COMITATO REGIONALE DI CONTROLLO

La presente deliberazione è stata sottoposta
controllo ai sensi dell'art. 38 della L.R. n° 11
del 23/7/2003 con provvedimento n° del _____

IL RESPONSABILE DEL SETTORE AA.GG.

Questa deliberazione è divenuta esecutiva ai sensi dell'art. 65 del R.D. 13/02/1933, n° 215 come modificato dall'art. 38 della L.R. n° 11 del 23/7/2003.

IL SEGRETARIO

Mormanno li _____


Questa deliberazione è divenuta esecutiva ai sensi dell'art. 37 del vigente Statuto Consortile.

IL SEGRETARIO

Mormanno li _____

Della su estesa deliberazione è stata rilasciata copia conforme per gli usi consentiti.

Mormanno li _____



IL SEGRETARIO

Dott. Ing. MARIA DE FILPO



Consorzio di Bonifica Integrale Dei Bacini Settentrionali del Cosentino

c/da Carbonia 87026 Mormanno (CS) – Tel. 0981-80351/80352 – Fax 0981-841053

Area Tecnica – Settore n°1

Mormanno, li 30.10.2014

Prot. int. n. 71

All'Amministrazione del Consorzio
SEDE

OGGETTO: ELABORAZIONE E APPROVAZIONE DEL PIANO DI
CLASSIFICA (Legge Regione Calabria n.11/2003, art. 24)
Controdeduzioni alle osservazioni al Piano pervenute

CONSORZIO DI BONIFICA INTEGRALE
DEI BACINI SETTENTRIONALI DEL COSENTINO

Consorzio di Bonifica Integrale
Dei Bacini Settentrionali del Cosentino

RELAZIONE

Mormanno, li 30.10.2014

IL DIRETTORE TECNICO FF
Dott. ING. GIUSEPPE MILPO

PREMESSE

Con delibera di Consiglio dei delegati di questo Consorzio n.12 in data 22.07.2014 è stato adottato il Piano di Classifica per il riparto degli oneri del Consortili.

Successivamente questo Consorzio ha provveduto agli adempimenti di pubblicità del Piano dettati dal comma 3 dell'art. 24 della L.R. 11/2003. Nello specifico la proposta di Piano è stata pubblicata mediante deposito presso la Presidenza della Giunta regionale.

Di tale avvenuto deposito è stata data comunicazione mediante avviso pubblicato sul Bollettino Ufficiale della Regione in data 11.08.2014; la stessa comunicazione è stata data ai Comuni del comprensorio Consortile e alla Provincia di Cosenza con note rispettivamente prott. 3269 e 3270 del 20.08.2014 (all.ti 1 e 2) trasmesse agli stessi a mezzo pec.

A maggiore garanzia di pubblicità e trasparenza amministrativa nonché per agevolare l'accesso ai contenuti del Piano questo Ente, oltre le procedure prescritte dalla Legge, ha provveduto a trasmettere ai comuni del comprensorio e alle OPA CD-Rom contenente copia integrale dello stesso Piano.

Ravvisato che ai sensi e per gli effetti di cui al comma 4 dell'art. 24 della Legge Regionale n° 11/2003 secondo cui "entro 30 giorni dalla data di pubblicazione dell'avviso di deposito nell'Albo dei Comuni e delle Province, gli interessati possono prendere visione dei Piani di Classifica e proporre, entro 60 giorni dalla stessa data, osservazioni ai consorzi che li hanno redatti mediante lettera raccomandata con avviso di ricevimento", e considerato che nella fattispecie il termine di pubblicazione corrisponde al 21.08.2014 quale ultima data di consegna delle comunicazioni a mezzo pec ai Comuni e alla Provincia, ne discende che il termine entro il quale proporre osservazioni scadeva improrogabilmente il 20 ottobre 2014.

OSSERVAZIONI AL PIANO

In conseguenza di tutti gli atti e provvedimenti adottati è pervenuta unica nota di osservazioni al Piano (all. 3) a firma della Sig.ra Isabella Novello e altri con raccomandata spedita in data 09.10.2014 -e quindi nei termini di legge- ed assunta al protocollo dell'Ente in data 21.10.2014 con n.4216.

I consorziati ricorrenti, specificando puntualmente i riferimenti catastali dei terreni di proprietà, eccepiscono di non trarre benefici di sorta dalle opere e dai servizi del Consorzio e da qui il venir meno del suo potere impositivo nei loro confronti.

A maggiore specificazione dettagliano che i loro terreni non usufruiscono di rete di irrigazione né di alcuna opera di bonifica realizzata e gestita dal Consorzio.

Per tali ragioni chiedono *“la modifica del Piano di Classifica proposto e di stralciare le superfici dei fondi, sopra meglio precisati, dal comprensorio o comunque stralciare dal riparto le loro superfici in quanto non traggono beneficio alcuno dalle attività del codesto Consorzio”*.

CONTRODEDUZIONI

in sede di prima istruttoria si è provveduto a inquadrare le superfici delle proprietà dei ricorrenti nei confronti dei perimetri dei diversi benefici identificati dal Piano. Di tale attività segue quadro riepilogativo:

Beneficio generale di bonifica

Tutte le particelle sono all'interno del perimetro relativo al beneficio generale di bonifica (bacino idrografico del Coscile – sottobacino dell'Esaro, nella fascia altimetrica sotto i 300 mslm);

Beneficio irriguo

Alcune delle particelle sono contenute all'interno del perimetro irrigato dell'impianto “Basso Esaro” come da elenco:

- Comune di Roggiano Gravina: tutte le particelle del foglio 8;
- Comune di Tarsia: particelle 8 e 33 del foglio 3;
- Comune di Altomonte: la particella 8 del foglio 48;
- Comune di San Lorenzo del Vallo: tutte le particelle del foglio 6 e del foglio 9.

Di dette particelle all'interno del perimetro irrigato le particelle 7, 8, 19, 53, 251, 252 e 257 del foglio 8 del comune di Roggiano Gravina sono attrezzate con bocchette di idrante e/o tubazioni.

Beneficio idraulico

Nessuna delle particelle è all'interno dei perimetri relativi al beneficio idraulico del macrobacino 1 (bacini di competenza dei fossi di scolo in gestione consortile); alcune delle particelle sono invece contenute nel perimetro del macrobacino 2 con beneficio derivante dalla laminazione dell'onda di piena dell'Esaro esercitata dalla Diga “Farneto del Principe” come da elenco:

- Comune di Roggiano Gravina: particelle 7, 9, 10, 11, 12, 13, 48, 49, 50, 51, 207, 208 del foglio 8
- Comune di Altomonte: la particella 8 del foglio 48;
- Comune di San Lorenzo del Vallo: la particella 316 del foglio 9 e tutte le particelle del foglio 6;

A conclusione di questa prima fase quindi si è accertato che le proprietà rassegnate in istanza di osservazioni al Piano sono tutte all'interno del perimetro con beneficio generale di bonifica e che, in discordanza con quanto sostenuto dai ricorrenti, alcune delle particelle elencate sono ricadenti in aree con beneficio diretto di bonifica (irrigazione e idraulico).

- eventuali spese finanziarie di ammortamento dei mutui accesi dal Consorzio per la copertura della quota a carico dei privati per la realizzazione degli impianti;
- b) Spese corrispondenti al beneficio effettivo:
 - spese riferite all'esercizio degli impianti (energia, sorveglianza ecc.);

in conclusione quindi i costi di esercizio sono riconducibili ai consorziati che hanno effettivamente avuto un consumo irriguo, mentre le spese di manutenzione vengono ripartite in modo proporzionale al beneficio fra tutti quelli che ne hanno potenzialità di sfruttamento.

sul beneficio idraulico

Sotto l'aspetto idraulico nel comprensorio si possono distinguere diversi bacini idrografici dove è presente la rete scolante consortile ed un'area soggiacente allo sbarramento sul Fiume Esaro (macrobacino 2); l'esercizio di tale diga comporta dei costi che devono essere ripartiti per una quota sui macro bacini irrigui e per una quota sulla bonifica in virtù della riduzione del rischio idraulico che si realizza a valle, nei territori interessati dall'onda di piena, tramite l'esercizio dell'opera di sbarramento rivolta alla laminazione delle piene.

I terreni dei ricorrenti rientranti nel macrobacino 2 saranno quindi chiamati ad una contribuzione risultante dal riparto delle spese di esercizio e manutenzione della diga (per la quota di bonifica idraulica) sui 1088 ettari di terreni difesi dall'opera stessa secondo l'indice di beneficio risultante dalla combinazione degli indici tecnici definiti nei capp. 5 e 6 della Relazione del Piano.

Accertato che nessuna delle particelle è all'interno dei perimetri relativi al beneficio idraulico del macrobacino 1 nessuna contribuzione è richiesta per il centro di costo riferito alla gestione della rete scolante

CONCLUSIONI

Le particelle rassegnate dai ricorrenti in istanza di osservazioni al Piano sono tutte all'interno del perimetro con beneficio generale di bonifica e, in discordanza con quanto da loro sostenuto, alcune delle proprietà elencate sono ricadenti in aree con beneficio diretto di bonifica (irrigazione e idraulico).

Nel merito del **beneficio generale** a nulla valgono le doglianze di non ricevere un beneficio diretto, tanto meno nel caso in cui -come nella fattispecie- alcuni dei terreni sono investiti da opere e servizi di irrigazione e di difesa idraulica.

Per i terreni dei ricorrenti ricadenti all'interno del **beneficio irriguo** (perimetro riferito all'impianto del Basso Esaro) esiste un beneficio potenziale e quindi, anche nel caso di mancato utilizzo della risorsa idrica per l'irrigazione, la proprietà è tenuta alla contribuzione secondo la tariffazione binomia per la quota riferita alla manutenzione (beneficio potenziale).

Per i terreni rientranti nel **beneficio idraulico** riferito al macrobacino 2 i ricorrenti saranno chiamati ad una contribuzione risultante dal riparto delle spese di esercizio e manutenzione della diga (per la quota di bonifica idraulica) sui 1088 ettari di terreni difesi dall'opera stessa secondo il beneficio risultante dalla combinazione degli indici tecnici ed economici. Nessuna contribuzione è richiesta per il centro di costo riferito alla gestione della rete scolante (macrobacino 1).

Il Coordinatore

Ing. Nicola Alberti



A handwritten signature in black ink, appearing to read "Nicola Alberti".

Sul beneficio generale di bonifica

Il beneficio di carattere generale consiste nella presenza del Consorzio che attraverso lo studio e la vigilanza sul territorio e la conoscenza delle sue problematiche è in grado di progettare nuove opere e di proporre la realizzazione attraverso i finanziamenti pubblici. Inoltre, a seguito dell'azione di guardiania o su specifica richiesta dei Comuni e dei Consorziati, effettua interventi di modesta entità giudicati necessari.

Il Consorzio attraverso la gestione e la manutenzione delle opere pubbliche di bonifica e la progettazione e realizzazione di nuove opere rappresenta una garanzia per l'economia, non solo agricola, di tutto il territorio e in definitiva pone le condizioni per lo sviluppo delle vite civili e delle attività umane contrastando lo spopolamento e l'abbandono di vasti territori. Questo si traduce nel mantenimento dell'attuale livello di valore immobiliare che altrimenti finirebbe per deperire nell'arco di pochi anni.

Ai sensi dell'art. 23, primo comma della L.R. 11/2003 le spese da ripartire tra i consorziati vanno distinte in :

- a) spese di funzionamento riferite al conseguimento dei fini istituzionali e quindi ai benefici di carattere generale da ripartire indipendentemente dal beneficio fondiario sulla base della superficie consorziata;
- b) spese di manutenzione ed esercizio delle opere riferite al beneficio idraulico e irriguo.

Il comprensorio assoggettato al contributo delle spese di funzionamento è costituito da tutti i terreni che traggono il beneficio generale sopra descritto, pertanto oltre alle zone in cui l'esercizio e la manutenzione delle opere di bonifica generano il beneficio idraulico e irriguo, il contributo per le spese di funzionamento è riferito anche a zone e immobili che non traggono un beneficio che si traduce in un incremento del loro valore fondiario ma ricevono un beneficio che concorre al mantenimento del livello del valore fondiario raggiunto.

Per quanto argomentato quindi nel merito del beneficio generale a nulla valgono le doglianze di non ricevere un beneficio diretto, tanto meno nel caso in cui –come nella fattispecie- i terreni sono investiti da opere e servizi di irrigazione e di difesa idraulica.

Sul beneficio irriguo

Per i terreni dei ricorrenti ricadenti all'interno del perimetro riferito all'impianto del Basso Esaro valgono le argomentazioni di cui alla Relazione di accompagnamento al Piano ove è ben specificato che il beneficio irriguo si sostanzia in due forme distinte:

- a) Un beneficio potenziale (patrimoniale), corrispondente all'incremento di valore e di appetibilità dei terreni serviti da una rete di distribuzione che permette l'esercizio della pratica irrigua. Il beneficio potenziale è commisurato all'aumento del valore del fondo in virtù della capacità produttiva potenziale imputabile alla reale possibilità di irrigare. Questo beneficio è quindi indipendente dal fatto che la risorsa idrica venga effettivamente utilizzata (in effetti il valore fondiario di un appezzamento non irriguo è molto diverso da quello di un appezzamento irriguo).
- b) Un beneficio effettivo nel reddito, che scaturisce dalla differenza di valore fra le produzioni ottenibili su un suolo irrigato con quella data quantità di acqua e quelle ottenibili su un suolo non irrigato, al netto dei costi di gestione sopportati dal Consorzio e dei maggiori costi di produzione sopportati dall'agricoltore; di tale beneficio godono solo i terreni che effettivamente utilizzano l'acqua messa a disposizione dagli impianti.

Da quanto sopra discende che laddove esiste un beneficio potenziale, anche nel caso di mancato utilizzo della risorsa idrica per l'irrigazione come nel caso in fattispecie, il proprietario è tenuto alla contribuzione secondo la tariffazione binomia di seguito esplicitata:

- a) Spese corrispondenti al beneficio potenziale:
 - spese per la manutenzione ordinaria delle reti di distribuzione non coperta da finanziamenti pubblici;



Allegato ①

Consorzio di Bonifica Integrata Dei Bacini Settentrionali del Cosentino

c/da Carbonia 87026 Mormanno (CS) - Tel. 0981-80351/80352 - Fax 0981-841053
e-mail. consorzio@bacinsettentrionali.it - pec. bacinsettentrionali@pec.it

D.U. ff

Mormanno, li 20 AGO. 2014

Prot. n° 3269

AI COMUNI
del Comprensorio:

ALTOMONTE
ACQUAFORMOSA
CASSANO IONIO
CASTROVILLARI
CERCHIARA DI CAL.
CERVICATI
CIVITA
FIRMO
FRANCAVILLA M.ma
FRASCINETO
LAINO BORGO
LAINO CASTELLO
LUNGRO
MALVITO
MORANO CAL.
MORMANNO
MOTTAFOLLONE
PAPASIDERO
ROGGIANO G:
SAN BASILE
SAN LORENZO B.
SARACENA
S.CATERINA ALB.
S.MARCO ARG.
S.LORENZO V
SPEZZANO A.
S.SOSTI
S.DONATO DI N.
TARSIA
TERRANOVA DA S:

OGGETTO: Adozione Piano di classifica per il riparto degli oneri consortili di bonifica e di irrigazione- Comma 3 art. 24 Legge Regionale n° 11/2003.

Il Consiglio dei Delegati di questo Consorzio di Bonifica, con delibera n° 12 del 22/07/2014, ha provveduto all'adozione del Piano di Classifica per il riparto degli oneri consortili di bonifica e di irrigazione.



Consorzio di Bonifica Integrale Dei Bacini Settentrionali del Cosentino

c/da Carbonia 87026 Mormanno (CS) - Tel. 0981-80351/80352 - Fax 0981-841053
e-mail. consorzio@bacinissettentrionali.it - pec. bacinissettentrionali@pec.it

Con nota n° 2916 del 24 Luglio 2014 si è provveduto al deposito presso la Presidenza della Giunta Regionale ai sensi dell'art. 24 comma 3 della L.R. 11/2003.

L'avviso di deposito è stato altresì pubblicato sul BURC n° 36 dell'11.08.2014 pertanto con la presente comunicazione ai sensi dell'art. 24 comma 4 della L.R.11/2003 si da avviso di avvenuta pubblicazione per la decorrenza dei termini per la presa visione e le eventuali osservazioni conseguenti come prescritto dalla normativa a riferimento.-



IL PRESIDENTE

Dott. Antonio Schiavelli

Allegato 2



Consorzio di Bonifica Integrale Dei Bacini Settentrionali del Cosentino

c/da Carbonia 87026 Mormanno (CS) - Tel. 0981-80351/80352 - Fax 0981-841053
e-mail. consorzio@bacinisetentrionali.it - pec. bacinisetentrionali@pec.it

D.U. ff

Mormanno, li 20 AGO. 2014

Prot.n° 3270

Spett.le
PROVINCIA di COSENZA
Viale Crati- Vaglio Lise
87100 COSENZA

OGGETTO: Adozione Piano di classifica per il riparto degli oneri consortili di bonifica e di irrigazione- Comma 3 art. 24 Legge Regionale n° 11/2003.

Il Consiglio dei Delegati di questo Consorzio di Bonifica, con delibera n° 12 del 22/07/2014, ha provveduto all'adozione del Piano di Classifica per il riparto degli oneri consortili di bonifica e di irrigazione.

Con nota n° 2916 del 24 Luglio 2014 si è provveduto al deposito presso la Presidenza della Giunta Regionale ai sensi dell'art. 24 comma 3 della L.R. 11/2003.

L'avviso di deposito è stato altresì pubblicato sul BURC n° 36 dell'11.08.2014 pertanto con la presente comunicazione ai sensi dell'art. 24 comma 4 della L.R.11/2003 si da avviso di avvenuta pubblicazione per la decorrenza dei termini per la presa visione e le eventuali osservazioni conseguenti come prescritto dalla normativa a riferimento.-



IL PRESIDENTE
-Dott. Antonio Schiavelli-

Mittente: Isabella Novello
Pierfrancesco Cortese
Giancarlo Cortese
Rossana Cortese
Annamaria Cortese
Via Margherita, 18
87068 - Rossano (Cs)

SFIS /
Du

Allegato ③

Consorzio di Bonifica Integrale del
Bacini Settentrionali del Cosentino
Mormanno

21 OTT. 2014

PROT. A216 POS. VII-BΔ-9

Spett.le Consorzio di Bonifica Integrale
dei Bacini Settentrionali del Cosentino
Loc.tà Carbonia,
87026 Mormanno (CS)

Oggetto: Osservazioni al Piano di Classifica per il riparto degli oneri consortili.

I sottoscritti Novello Isabella, Cortese Pierfrancesco, Cortese Giancarlo, Cortese Rossana e Cortese Annamaria, congiuntamente in qualità di comproprietari dei fondi agricoli con strutture aziendali per una superficie complessiva di circa 45 ha distinti in NCT in agro del Comune di:

- Roggiano Gravina foglio 8 part.lla: 7,8,9,10,11,12,13,19,48,49,50,51,52,53,207,208,251,252,255,256 e 257; foglio 37 part.lla:55,63,66,67; foglio 24 p.lla 90;
- Tarsia foglio 3 p.lla 8 e 33; foglio 7 particella 74;
- Altomonte foglio 48 p.lla 8;
- San Lorenzo del Vallo foglio 6 p.lla: 147,148,652,654,656,658 e foglio 9 p.lla 156 e 316;

Premesso che

- il Consorzio di Bonifica Integrale dei bacini settentrionali del Cosentino ha pubblicato sul Burc n. 36 del 11/08/2014 l'avviso di proposta del proprio piano di classifica;
- Ai sensi dell'art. 24 della L.R. 11/2003 gli interessati possono presentare osservazioni al Consorzio entro sessanta giorni dalla data di pubblicazione;

Considerato che:

- Dal sito internet del Consorzio è stato possibile prendere visione dell'elaborato: "Piano di Classifica per il riparto degli oneri consortili" e degli elaborati cartografici A, B, e C, fondamentali per individuare precipuamente i terreni che ricadono nel comprensorio del consorzio.
- Dalle immagini cartografiche pubblicate nel citato elaborato, caratterizzate da una scala molto piccola, si deduce che le intere superfici dei fondi agricoli di nostra proprietà come sopra precisati risulterebbero inclusi nel delimitato comprensorio di bonifica.

- Tale circostanza sarebbe giustificata da presunti benefici specifici e/o generali che detti terreni trarrebbero dalle opere realizzate dal Consorzio e/o mantenute dallo stesso.

Di fatto i terreni di proprietà dei sottoscritti non traggono alcun beneficio generale e/o particolare dagli interventi e servizi di bonifica e di irrigazione del Consorzio, da qui il venir meno del suo potere impositivo nei confronti dei loro proprietari.

I fondi agricoli citati non usufruiscono né di rete di irrigazione, né di alcuna opera di bonifica realizzate e gestite e/o mantenute dal citato consorzio. Difatti, come si evince dall'allegato B la rete scolante gestita dal consorzio non interessa i terreni di proprietà dei sottoscritti.

Per quanto sopra argomentato gli immobili di proprietà dei sottoscritti non traggono alcun beneficio generale e/o particolare dagli interventi e servizi di bonifica del Consorzio, da qui il venir meno del suo potere impositivo nei confronti dei loro proprietari.

Pertanto i sottoscritti proprietari per i motivi esposti chiedono la modifica del Piano di Classifica proposto e di stralciare le superfici dei fondi, sopra meglio precisati, dal comprensorio o comunque stralciare dal riparto le loro superfici in quanto non traggono beneficio alcuno dalle attività del codesto consorzio.

08 SET. 2014

Luigi Novelli

Francesco Letta

Giuseppe Letta

Roberto Letta

Anonimo Letta

• Tale circostanza sarebbe giustificata
 trarrebbero dalle opere realizzate da
 Di fatto i terreni di proprietà dei sott
 dagli interventi e servizi di bonifica
 potere impositivo nei confronti dei lo
 I fondi agricoli citati non usufruisco
 realizzate e gestite e/o manutenute
 rete scolante gestita dal consorzio n
 Per quanto sopra argomentato gli immob
 generale e/o particolare dagli interventi e
 potere impositivo nei confronti dei loro prop

 Pertanto i sottoscritti proprietari per i motiv
 la modifica del Piano di Classifica proposto
 comprensorio o comunque stralciare dal ri
 dalle attività del codesto consorzio ,

08 SET, 2014

